

## **IN VIAGGIO CON PAPÀ: VENEZUELA IN LUNGO E IN LARGO**

*di ANA BALDASSARRE*







## IN VIAGGIO CON PAPÀ: *VENEZUELA IN LUNGO E IN LARGO*



**Il Venezuela è nella parte nord del Sudamerica, è situato nell'emisfero nord, contrariamente a quello che molti pensano.**

**Ha una *superficie di circa tre volte l'Italia, ma la popolazione è circa metà di quella italiana.***

- **Al nord** confina con il **mare dei Caraibi**,
- a **ovest e sudovest** con la **Colombia**,
- a **est e sudest** con il **Brasile**,
- a **est** con la **Guyana**.



Il Venezuela, ufficialmente Repubblica Bolivariana del Venezuela (*in spagnolo República Bolivariana de Venezuela*) è una repubblica federale.

Situato subito a nord dell'equatore, è considerato come ***uno dei Paesi con la maggiore diversità ecologica nel mondo.***

***La capitale è Caracas.***

Fu il primo Stato latinoamericano ad emanciparsi dalla Corona spagnola, proclamando formalmente il 5 luglio 1811 la propria indipendenza, che divenne però effettiva solo nel 1821.

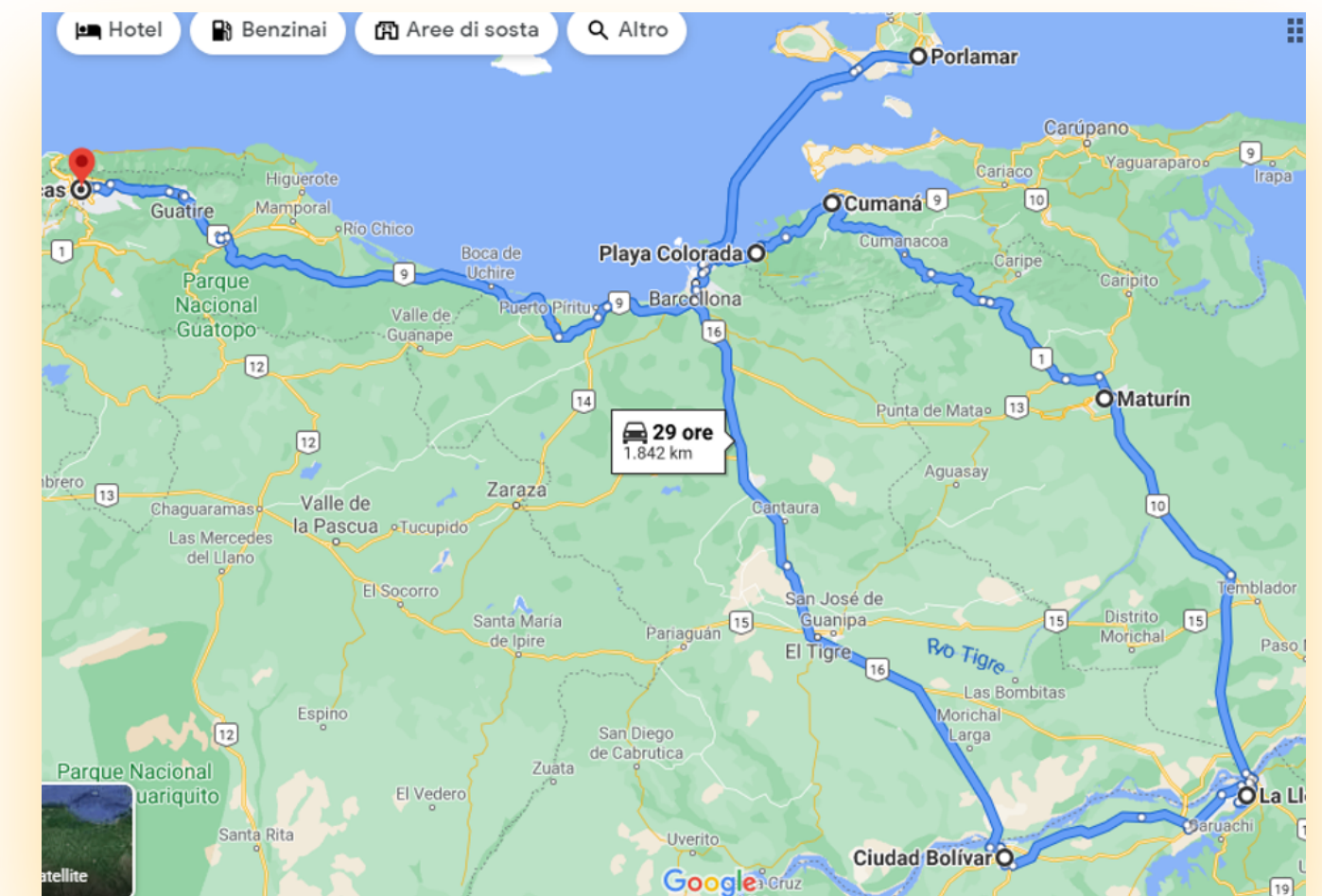
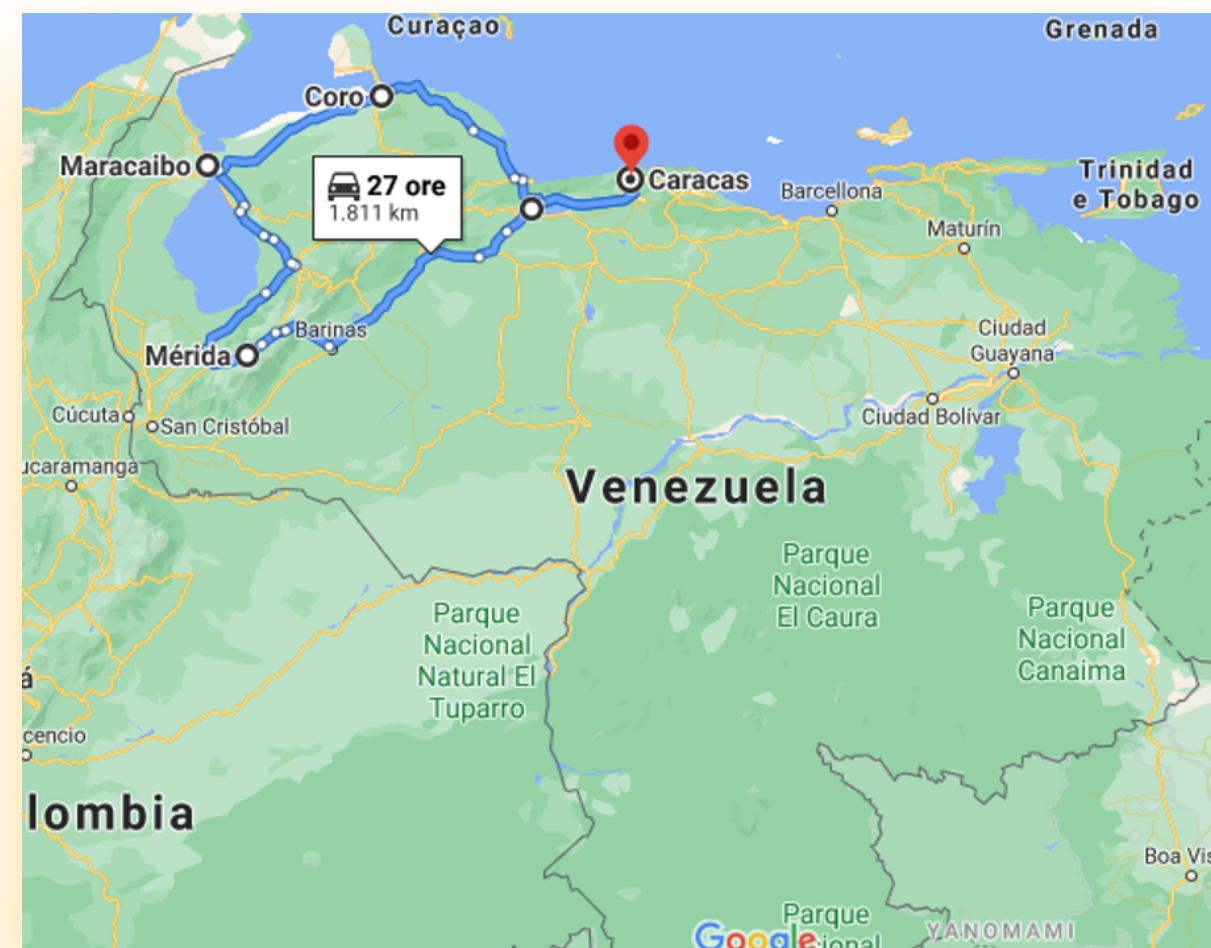




## IN VIAGGIO CON PAPÀ: *VENEZUELA IN LUNGO E IN LARGO*

Quando ero bambina, mio padre lavorava per una ditta che vendeva e riparava apparecchi medici. In quei tempi di boom economico, si costruivano molti ospedali e bisognava dotarli di tutta l'apparecchiatura, installarla e collaudarla.

Per questo motivo, mio padre molto *spesso partiva con il suo maggiolino Volkswagen e percorreva il territorio venezuelano in lungo e in largo !*







## IN VIAGGIO CON PAPÀ: *VENEZUELA IN LUNGO E IN LARGO*

Qualche volta, *se gli interventi di manutenzione coincidevano con le vacanze scolastiche, portava anche noi.*

*Così si partiva in cinque:* lui sempre al volante, mamma nel sedile anteriore, una delle due sorelle di mia mamma e me nel sedile posteriore, mio fratello spesso nel portabagagli interno.

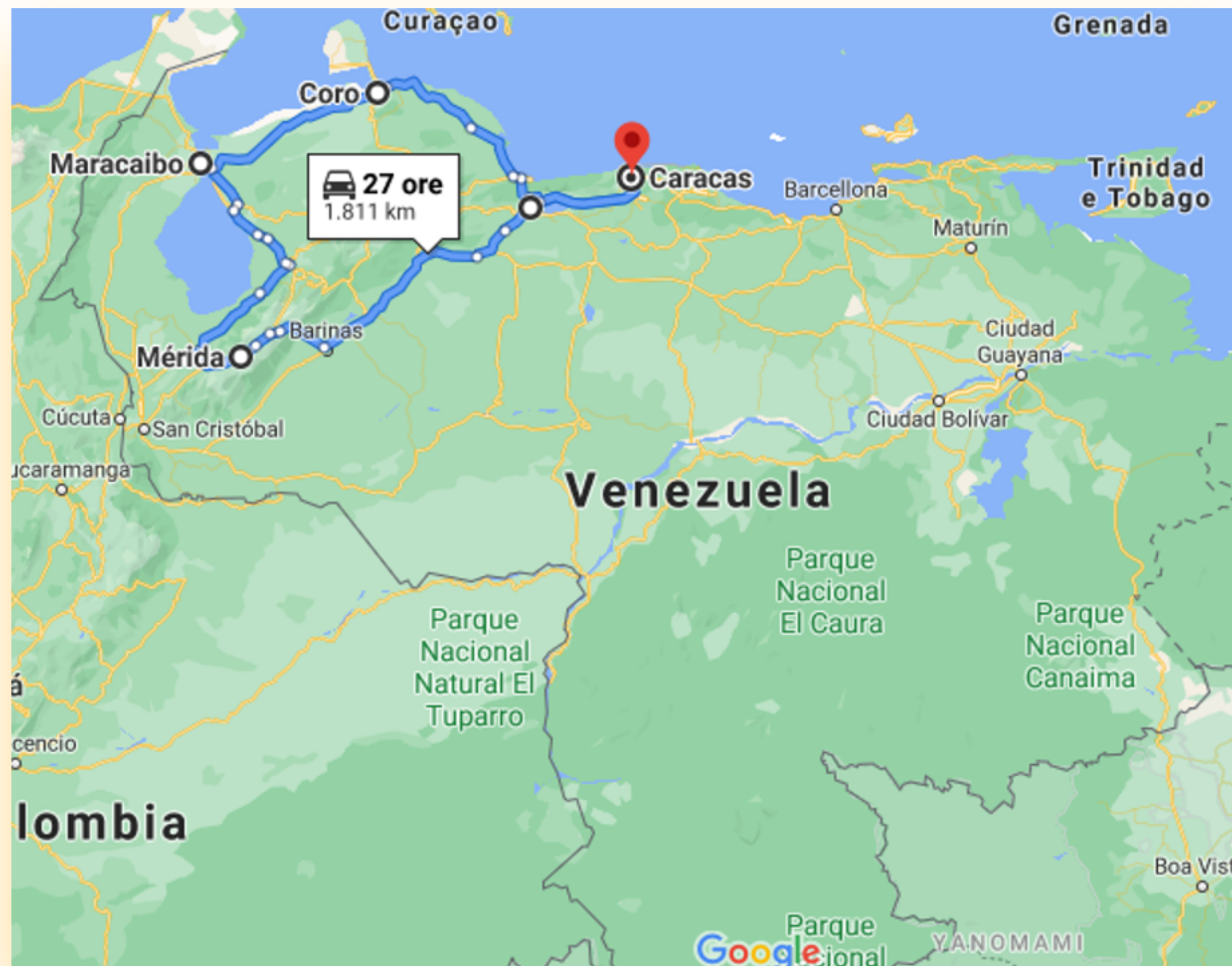
Erano viaggi di pochi giorni in cui macinavamo tanti chilometri







## IN VIAGGIO CON PAPÀ: VENEZUELA IN LUNGO E IN LARGO



### Il viaggio a occidente:

**Caracas – Valencia** 2 ore (167 km) – **Mèrida** 8 ore (668 km)

**Mèrida – Maracaibo** 7 ore (1098 km)

**Maracaibo – Coro** 4 ore (1360 km) – **Caracas** (tot. 1811 km)



**Caracas : Torres de El Silencio** (foto del 1952)

**—-> BELLA CARACAS-BILLOS CARACAS BOYS (3'15")**





## IN VIAGGIO CON PAPÀ: *VENEZUELA IN LUNGO E IN LARGO*



Valencia : Monumento Batalla de Carabobo (24 junio 1821)



Simon Bolivar “El Libertador”





## IN VIAGGIO CON PAPÀ: *VENEZUELA IN LUNGO E IN LARGO*



Una delle vecchie cabine in servizio fino al 2008



**Mèrida : Laguna de Mucubajì**

**Funivia Pico Espejo** (*fino a 4765 slm la più alta del mondo*)





## IN VIAGGIO CON PAPÀ: *VENEZUELA IN LUNGO E IN LARGO*



**Hotel Las Truchas**



**Ana col poncho**





## IN VIAGGIO CON PAPÀ: *VENEZUELA IN LUNGO E IN LARGO*



**Puente sobre el lago de Maracaibo (Morandi) 8,7 km (1962)**



**Lago de Maracaibo : Petròleo**

**—-> “Cuando voy a Maracaibo” (2'49”)**





## IN VIAGGIO CON PAPÀ: *VENEZUELA IN LUNGO E IN LARGO*



Maracaibo : Relàmpago del Catatumbo

—-> Relàmpago (3'35'')





## IN VIAGGIO CON PAPÀ: *VENEZUELA IN LUNGO E IN LARGO*



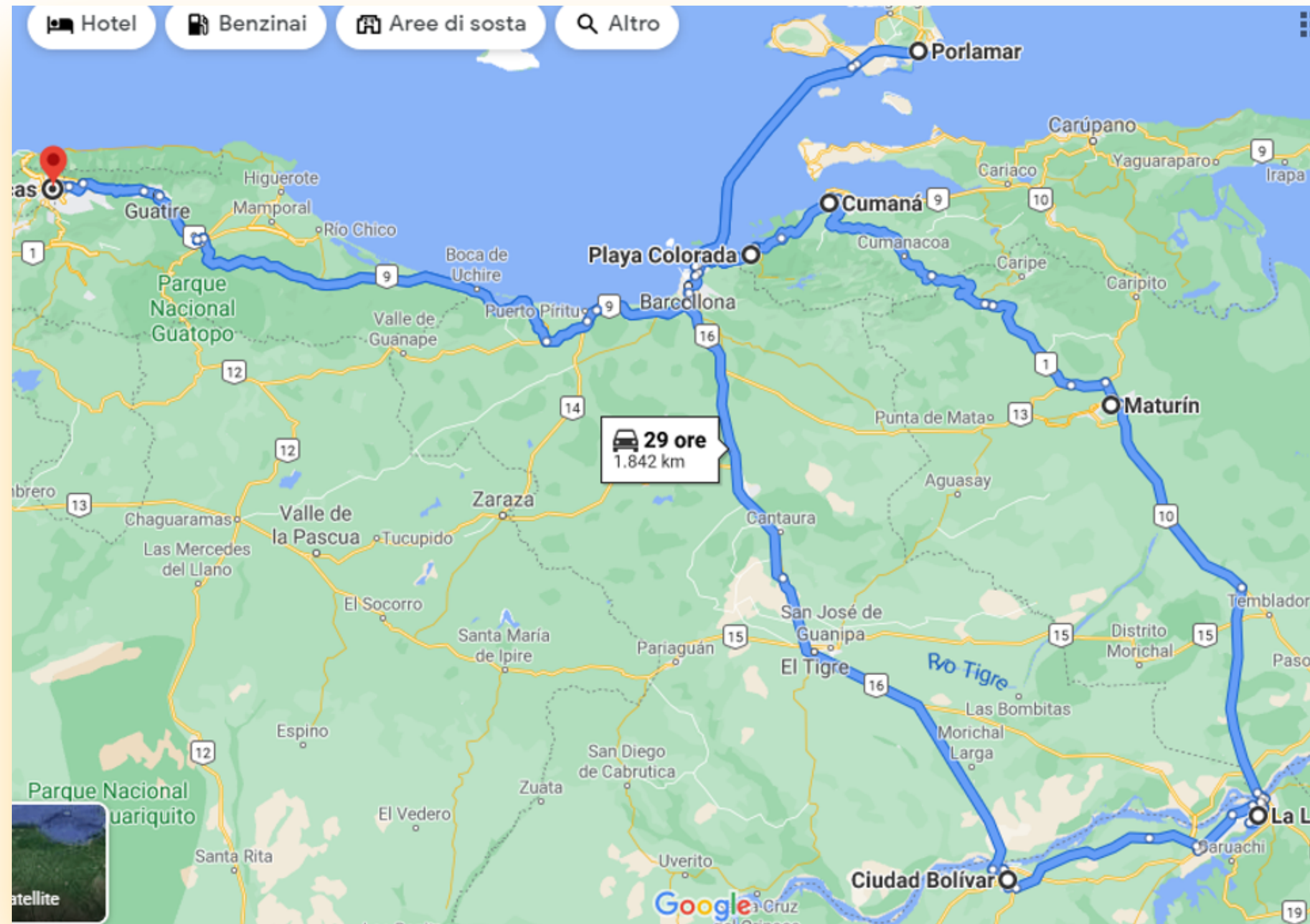
Coro: Los Médanos

—-> Sombra En los Médanos (3'16'')





# IN VIAGGIO CON PAPÀ: VENEZUELA IN LUNGO E IN LARGO



Vista di Caracas odierna

## Il viaggio a oriente:

1. **Caracas – Ciudad Bolívar 8 ore (586 km) – Parque La Llovizna 1 ora (709 km) - Maturín 3 ore (909 km) – Cumanà 4 ore (1105 km)**
2. **Cumanà (attraversamento in traghetto) – Porlamar (Isola di Margarita)**
3. **Porlamar (traghetto) – Playa Colorada 1 ora (1405 km) – Caracas 5 ore (tot. 1808 km)**





## IN VIAGGIO CON PAPÀ: *VENEZUELA IN LUNGO E IN LARGO*



Ciudad Bolívar – Puente de Angostura sobre el río Orinoco (06/01/1967) Primer puente sobre el Orinoco





## IN VIAGGIO CON PAPÀ: *VENEZUELA IN LUNGO E IN LARGO*



Parque La Llovizna – Confluencia del río Caroní con el río Orinoco

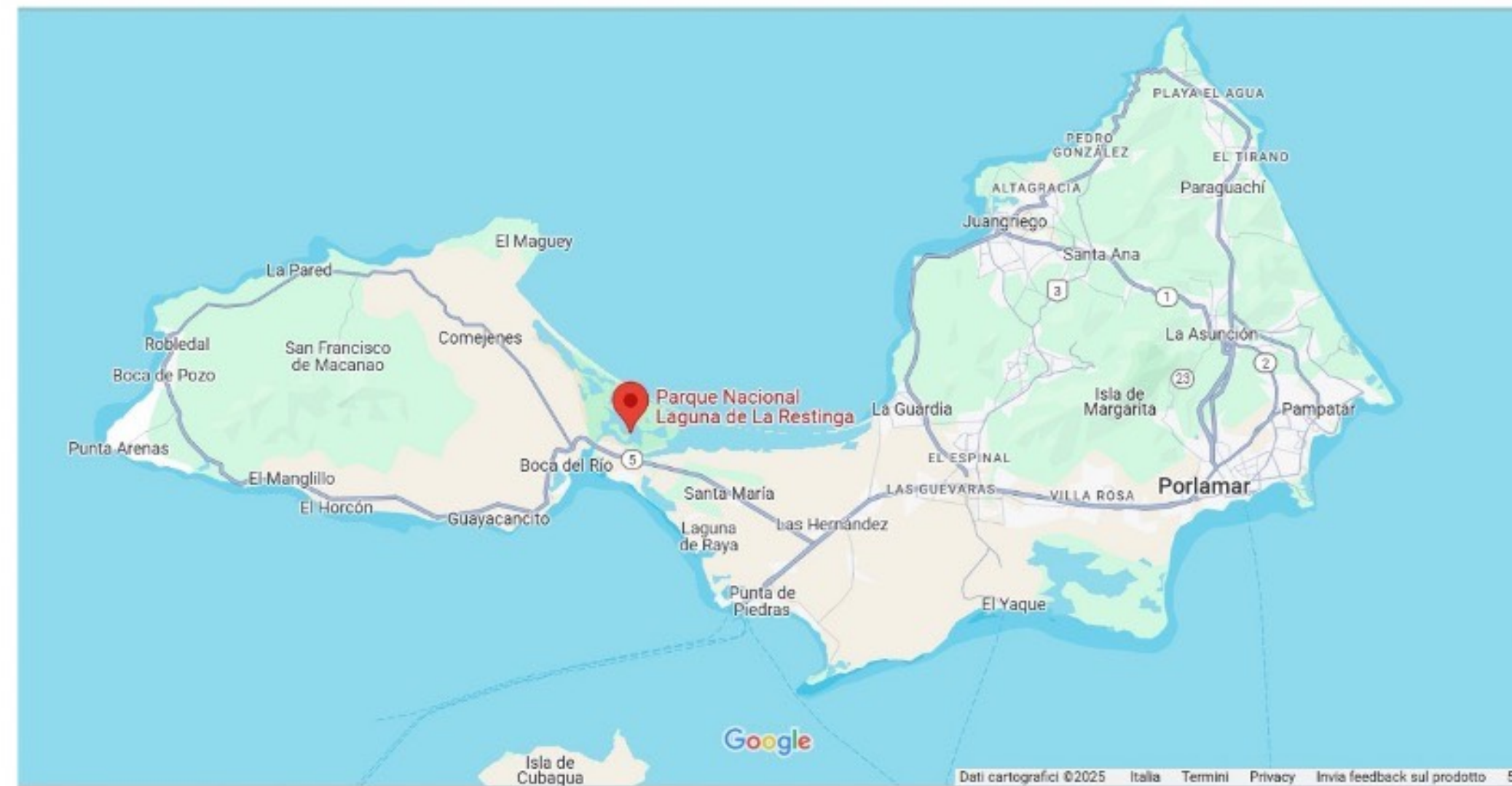


La Llovizna (*luglio 1971*)





## IN VIAGGIO CON PAPÀ: *VENEZUELA IN LUNGO E IN LARGO*



**Cumanà – Punta de Piedras (Isla de Margarita) transporte en ferry con carro**





## IN VIAGGIO CON PAPÀ: *VENEZUELA IN LUNGO E IN LARGO*



**Castello Isola Margarita** (*luglio 1967*)



**Isla de Margarita – Laguna La Restinga**



**Isla de Margarita – Atardecer en Juangriego**





## IN VIAGGIO CON PAPÀ: *VENEZUELA IN LUNGO E IN LARGO*



**Playa Colorada**

— -> Alma Ilanera (2'28")